

## Паспорт туристического маршрута

Наименование муниципалитета	Лесной МО
Название школьного образовательного туристского маршрута	Маршрут «Лесное – Телятники – Лесное». Маленький уголок большой страны.
Предполагаемая целевая аудитория	Учащиеся 7-8 класса (дети 13-15 лет)
Сезон	Май - сентябрь
Ключевые направления (теги)	Краеведение # Родной край # Культура глубинки # Население # Памятники старины # Активный отдых
Возможность интеграции маршрута в образовательные воспитательные программы	Дополнительная общеобразовательная программа внеурочной деятельности в рамках туристско-краеведческого кружка «Истоки».
Доступность для детей с ОВЗ и детей-инвалидов	Доступность только в составе смешанных групп
Продолжительность маршрута	Два дня, одна ночевка с проживанием в палатках
Протяженность маршрута	100 км с передвижением на автобусе
Населенные пункты маршрута и (или) ключевые объекты (точки) маршрута.	<p>I. с. Лесное:</p> <p>II. д. Свищево – пос. Медведково:</p> <p>III. Сундуки- Красный Городок</p> <p>IV. д. Заболотье – д. Горки – д. Дорка:</p> <p>V. Телятники:</p> <p>VI. пос. Труженик – д. Пятницкое:</p> <p>VII. д. Кожина Гора:</p> <p>VIII. с. Сорогожское – д. Спирово – д. Городок – с. Лесное</p>
Цели маршрута	Совершенствование системы информационного и


	<p>образовательного пространства, способствующего формированию у школьников гражданской ответственности, высокого патриотического сознания, ценностного отношения к Родине Отечеству, культурно-историческому прошлому России; готовности к активной жизненной позиции.</p>
<p>Образовательные задачи маршрута</p>	<ul style="list-style-type: none"> <li>— углублять и расширять знания по истории своего родного края;</li> <li>— привитие интереса к истории через познавательную деятельность;</li> <li>— воспитывать у учащихся патриотические и нравственные ценности и идеалы, их связь с предыдущими поколениями.</li> </ul>
<p>Возможный уровень познавательной/образовательной нагрузки</p>	<p>Углубленный в рамках изучения учебного предмета «Краеведение»</p>
<p>Программа маршрута</p>	<p><b><u>1-й день</u></b></p> <p><b><u>1. с. Лесное:</u></b> отъезд от школы в 9.00</p> <p>Смердынь (памятный камень – основание с. Смердынь); - история села, создания памятника, краткое описание</p> <p><b><u>Историческая справка:</u></b></p> <p><i>Село впервые упомянуто в 1545 году как погост Смердынь в новгородских писцовых книгах. К концу XVI века земли вокруг Смердыни и само село пришли в запустение из-за бегства крестьян от опричнины и непосильных налогов. В середине XVII века в Верхневолжье в массовом порядке переселяются карелы, значительная их часть осела в окрестностях села.</i></p> <p><i>В 1835 году на погосте Смердынь была построена</i></p>

*каменная Знаменская церковь с 3 престолами, в 1870 году возобновлена кладбищенская деревянная церковь Святой Троицы, метрические книги с 1793 года..  
В июле 1929 года село Смердынь стало центром Михайловского района Бежецкого округа Московской области. 31 августа 1930 года село Смердынь было переименовано в село Лесное*



**II. д. Свищево – пос. Медведково: 9.15**

Памятник воинам Великой Отечественной войны;  
(возложение цветов)



**III. Сундуки- Красный Городок 9.30**

**IV. д. Заболотье –д. Горки – д. Дорка: 9.40**

Курганы (история курганов, осмотр местности)

**V. Телятники: 9.50**

10.00 – 11.00 разбитие палаточного лагеря, игры на свежем воздухе,

11.00 – 13.00 приготовление пищи, обед

13.00 – 15.00. занятия по интересам, игры на свежем воздухе

15.00 -16.00 краеведческая квест-игра на территории лагеря по знанию истории родного края

17.00 – 18.00 приготовление пищи, ужин

18.00 – 19.00 – обзорная экскурсия по населенному пункту с описанием и историей создания местных памятников культуры (здания первой сельской школы, колхозная мельница, аллея ветеранов, памятник воинам Великой Отечественной войны;

**Историческая справка:**

*Телятники – деревня в составе Лесного МО Тверской области. Деревня стоит на реке Молога.*

*Есть 2 версии история названия деревни. Первая – от владельца местных земель помещика Телятина.*

*Вторая – деревня находится недалеко от Николо-Тетебенского монастыря. Предполагается, что земли ранее были во владении монастыря, а местные жители занимались разведением скота (построены хоздворы – телятники)*

*На древних картах разнится и само название деревни – Телятники или Телятниково.*

*В середине 19-го века, Телятники относились к Спасс-Забережскому приходу Столоповской волости*

*Вышневолоцкого уезда.*

*В 1859 в Телятниках было 26 дворов, 184 жителей, в*

1886 - 56 дворов, 273 жителей. Имелись винная и мелочная лавки. Жители уходили в "отход" сапожниками, плотниками, чернорабочими.

В д. Дорка, расположенной в километре от Телятников, местные жители занимались изготовлением глинной посуды, славившейся на всю округу. Свои изделия они продавали на ежегодной ярмарке, расположенной на территории Николо-Теребенского монастыря.

В советское время (80-е годы) в деревне были: совхоз Лесной, который специализировался на выращивании льна (лен возили в поселок Есеновичи в Вышневолоцкий район и город Клин), два коровника, свиарник, два телятника в деревне Заболотье и в Телятниках, заготовительный пункт в Заболотье, конюшня в деревне Дорка, сено-сушилка, комбикормовый цех, совхозные поля, лесопилка, столярная мастерская, контора совхоза.

Так же, были: школа (2 здания). На берегу реки Молога у здания старой начальной школы посажена березовая аллея выпускников 1941 г. Интернат для детей из Заболотья. В 1988-м году открылся детский садик. Функционировали: медпункт, библиотека, клуб. Новый клуб открылся в 1986-м году в здании совхозной столовой.

Были один магазин РАЙПо, почта, сельсовет, АТС-50 (автоматическая телефонная станция).

2 раза в день из поселка Максатихи в Телятники ходил автобус.

В конце 70-х годов в деревне была построена башня. Хотели установить на нее 60-ти кубовую емкость,

*чтобы была водонапорная башня. Пытались установить ее с помощью вертолета. Вертолет вызывали с Торжка. При установке, емкость упала и долго лежала на окраине деревни. В деревне был водопровод (колонки). Два раза его модернизировали в 1982 и 88-м году. Последний раз были установлены пластиковые трубы.*

*В середине 80-х был построен новый животноводческий комплекс, но он так и не заработал в полную силу.*

*На 2010 год в Телятниках зарегистрировано 154 человека.*

*На сегодняшний день остались: 8-ми летняя школа, группа детского сада при школе, 2 магазина, цех по производству угля, библиотека, медпункт.*

*В 2022 на деньги местных жителей был установлен мемориальный комплекс воинам Великой Отечественной войны.*

19.00-22.00 занятия по интересам, посиделки у костра  
22.30 отбой





## **2-й день**

8.00 – 9.00 подъем, завтрак.

9.00 – 10.00 занятия по интересам, игры на свежем воздухе

12.00 – 13.00 обед

13.00 – 15.00 водная экскурсия на моторных лодках по р. Молога с посещением древнего славянского поселения на берегу р. Молога

### **Историческая справка:**

*Несколько лет подряд Владимир Ратов и его товарищи, сплавляясь по реке Мологе, останавливались в одном и том же месте, недалеко от впадения в реку ее*



притока Кезы. И каждый раз удивлялись тому благостному состоянию, которое их здесь охватывало. Они не могли сразу же покинуть это место, по нескольку дней бродили по его окрестностям, находя все новые и новые следы древнего поселения. Постепенно пришло понимание, что наткнулись на какое-то древнее святое место. В лесах вдоль реки встречаются многочисленные полуразвалившиеся курганы, — сначала нашли три небольших возвышения в сосновом бору, диаметром 10–12 метров и высотой не более 2 метров, а их общее число приблизилось к тридцати. Это была уже не случайность, возникло предположение, что это погребальные курганы, сильно осевшие за прошедшие столетия. На холм, высящийся над правым крутым берегом, ведет широкая и удобная, но давно заросшая дорога. Местные жители даже приезжают на это место к «серебряному ключу» с удивительной водой, которая сохраняет свою свежесть год и даже более.

Возле предполагаемого въезда в город исследователи обнаружили огромный, в несколько десятков тонн весом, камень со следами искусственной обработки. Заросший мхом валун, высотой два метра с затесом, обращенным на запад. В каждом поселении древних славян был такой камень — Алатырь, посвященный богу Велесу. Сохранилось и изображение Велеса с молотом в руках, он бьет по камню, высекает искры для трута, чтобы разжечь священный костер. Рядом с этим камнем обнаружили другой валун, отполированный руками людей, вероятно, это мог быть алтарь Велеса или Перуна. Исследования левого


берега Мологи привели к находке кургана диаметром более 25 метров, судя по всему погребения племенного вождя. Рядом ровная площадка — место заупокойного капища. Древний некрополь протянулся более чем на 4 километра. Центральное место занимал холм высотой 40 метров, поднимающийся от берега реки. На его макушке горизонтальная площадка шестиугольной формы со сторонами по 300 метров. Согласно древним преданиям, шестиугольник это астральный символ бога Сварога, верховного владыки Вселенной, родоначальника всех богов. Возможно на холме был выстроен храмовый комплекс, где проходили славения многочисленных богов и хранились реликвии, в первую очередь рунические записи. Обнаружили и некое подобие Стоунхенджа — на вершине холма лежали камни конусообразной формы высотой более метра. Хотя камни сейчас хаотически разбросаны, когда-то они служили обсерваторией, которая определяла время восходов солнца, положение планет и звезд. Нашли и небольшое лесное озеро с системой мелких притоков, на которых, судя по всему, была возведена запруда.

В итоге появилось предположение: на правом берегу Мологи в древности были деревни земледельцев, постоянные дворы для паломников, хоромы племенной знати и волхвов, а на левом — захоронения знатных людей, капища и обрядовые поляны для разжигания ритуальных костров.

В 80-е гг прошлого столетия на месте впадения р. Кезы проводились археологические раскопки, найдены были остатки древнего славянского поселения. В настоящий

*момент на данном месте установлен щит с изображением русских богатырей, как символ защиты русских земель от врагов. Камень, изображенный на щите, тоже не случаен. Такой же огромный валун находится в заброшенной д. Каменка в 7 км от д. Костюшино.*







15.00 – 16.00 – общий сбор, разбор палаточного лагеря, отъезд.

**VI. пос.Труженик – д. Пятницкое: 16.10 – 16. 30**

Николо-Теребенский монастырь; краткая история монастыря

**Историческая справка:**

*В 1492 году помещик Михаил Обудков устроил в селе Теребени деревянный храм в честь Николая Чудотворца. Согласно преданию, образ святого Николая, хранившийся в ней, неоднократно покидал храм и переносился сам собой к источнику на берегу Мологи. На этом месте был установлен деревянный храм, ставший центром прихода села, в котором впоследствии была образована пустынь.*

*В XVI веке село принадлежало великому князю Владимиру Андреевичу Храброму. Сохранились*

сведения о том, что ко Смутному времени пустынь уже существовала, однако была разорена поляками и полностью уничтожена: "обрость потомъ чащею лѣсовною и бысть пуста" до того, как в 1611 году некий инок Онуфрий не стал первым после разорения насельником, выкопав на пепелище при помощи помещика села Топальское из боярского рода Артемия Мозовского пещеру. Он, тем не менее, также покинул это место. В 1641 году заонежский иеромонах Авраамий, которому помогал все тот же Артемий Мозовский, восстановил на месте сожженного храма часовню. В ходе ее постройки на развалинах сельского храма был обнаружен целым и невредимым тот самый образ святого Николая, в честь которого храм был построен в 1492 году. Это сподвигло строителей соорудить храм вместо часовни, и поселиться на месте обретения иконы. Через некоторое время к Авраамию и Артемию присоединился бывший крестьянин князя Федора Мецкерского иеромонах Феодосий. Вместе с ним была построена новая деревянная церковь в честь Благовещения Пресвятой Богородицы, освященная по благословлению митрополита Новгородского Афония, так как прежняя перестала вмещать многочисленных прихожан и паломников. В 1657 году при игумене Нафанаиле деревянные церкви были заменены каменными - во имя святителя Николая с приделом Благовещения Пресвятой Богородицы, и в честь преподобного Александра Свирского. Обе они впоследствии были разобраны и заменены новыми.

*К 1860 году монастырь был окружен стеной с башнями длиной в 260 саженей.*

*К 1908 году обитель была немногочисленна, однако при ней функционировал приют для бедных и престарелых священнослужителей Русской церкви. Монастырь управлялся архимандритом.*

*До 1917 года монастырю принадлежало 1350 га земли, в нем проживало около 40 насельников. После закрытия монастыря советской властью Никольский собор уцелел, так как использовался совхозом сначала как хранилище удобрений, а позже - как спортивный зал.*

*В конце 90-х годов началось восстановление монастыря, которое длится и по сей день.*

*В пустыни находились две чудотворные иконы — святителя Николая и Теребенской Божией Матери. Праздник в честь последней проводился ежегодно 14 мая (22 апреля). Икона была утеряна во время разорения монастыря и пожаров, и, возможно, оказалась впоследствии в ризнице Софийского собора в Великом Новгороде. Подлинный список с нее находился в пустыни с 1855 года.*

*В годы советской власти святыни были сохранены, несмотря на закрытие монастыря. В настоящее время в монастыре хранятся чудотворная икона святителя Николая, икона Теребенской Божией Матери и великомученика и целителя Пантелеимона. В подземной церкви во имя Александра Свирского хранится икона "Блаженное чрево"<sup>1</sup>*



Памятник воинам Великой Отечественной войны –  
возложение цветов



**VII. д. Кожина Гора: 17.00**

9. Памятник воинам Великой Отечественной войны; -  
возложение цветов

**VIII. с. Соргожское – д. Спирово – д. Городок  
–17.30**

10. Трактор – памятник труженикам – история  
создания памятника, автор памятника



**IX. с. Лесное: 17.40**



11. Стелла – памятник воинам, погибшим в годы Вов;  
12. Могила летчиков. (возложение цветов, исторические сведения о летном экипаже)

Историческая справка:

*Воинское захоронение располагается на закрытом общественном кладбище с. Лесное ул. Советская.*

*В ночь с 7 на 8 августа 1943 года в районе с. Виглино Лесного района Калининской (ныне Тверской области) столкнулись два самолета. Один упал в д.Сошниково, обломки второго два года назад были обнаружены местными поисковиками в болоте у д.Чернятка. Во время крушения экипажи самолетов выпрыгнули с парашютами, но из-за малой высоты спастись не удалось никому. Погибло 9 летчиков. Все они с почестями были захоронены на кладбище в с.Лесное.*

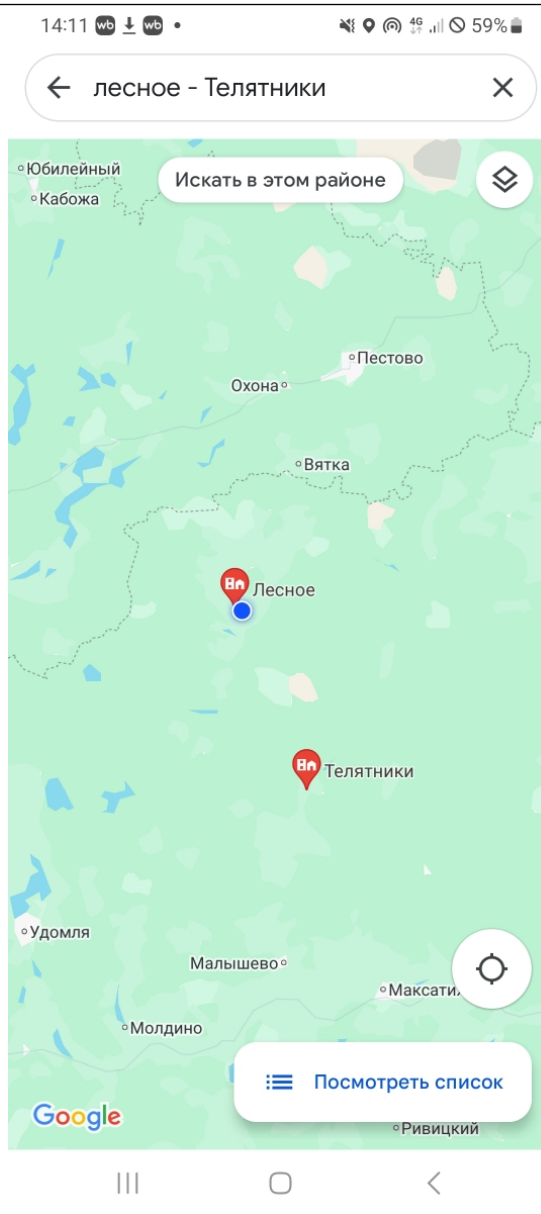
*Полная реставрация памятника проведена к 9 мая 2010 года (65-летие Победы в ВОВ). Захоронение расположено в центре сельского кладбища, которое находится в центральной части с.Лесное. Стела из гранита (1500х500х80 мм) на подставке (700х200х200 мм). Площадка под памятником 3,5х9,8 м. уложена тротуарной плиткой все захоронение огорожено оградой по всему периметру (3,5х9,8 м.). На захоронении установлен монумент с надписью*

*1-я сторона:«Вечная память героям, погибшим в боях за честь и независимость нашей Родины», а далее указаны ФИО захороненных, и их звания*



18.00 подведение итогов похода, отъезд детей по домам.

Карта маршрута



Составитель паспорта

Кудрявцева Наталья Владимировна, учитель истории,  
МОУ Лесная СОШ

Краеведческая работа открывает широкие возможности в воспитании подрастающего поколения. Она является перспективным направлением в самостоятельной учебно-исследовательской деятельности учащихся, выработке умения понимать ценности прошлого, настоящего. Помочь лучше узнать свой родной край, глубже понять особенности его природы, истории и культуры и их взаимосвязь с природой, историей, и культурой страны, принять участие в созидательной деятельности, развить свои собственные способности – в этом заключается основной смысл кружка «Истоки».

Начиная с 5 класса мои ребята посещают туристско-краеведческий кружок «Истоки». Ребята с удовольствием занимаются изучением истории родного края. Краеведческие знания сегодня необходимы обучающимся, и получить эти знания возможно, не только через урочную, но и внеурочную деятельность в школе. Одной из форм проведения этого кружка является туристические походы и экскурсии.

В конце этого учебного года поход был запланирован в одно из красивейших мест нашего округа – деревню Телятники, которая расположилась на живописном берегу реки Молога. Ребятам представилась возможность не только услышать историю поселения, но и побывать в этих местах. Юные туристы учились ставить палатки, разводить костер, сами готовить еду. Некоторые впервые ночевали в палатках. Для всех это был незабываемый отдых с подкреплением знаний.

В походе принимали участие и родители класса. Они так же с удовольствием слушали рассказ о истории края, и конечно же смогли отвлечься от повседневных забот и побыть ближе со своими детьми (современный ритм жизни не всегда позволяет этого).

Данное мероприятие понравилось всем. В дальнейшем ребята продолжат изучение родного края и в следующем учебном году спланируют новый туристический маршрут.